









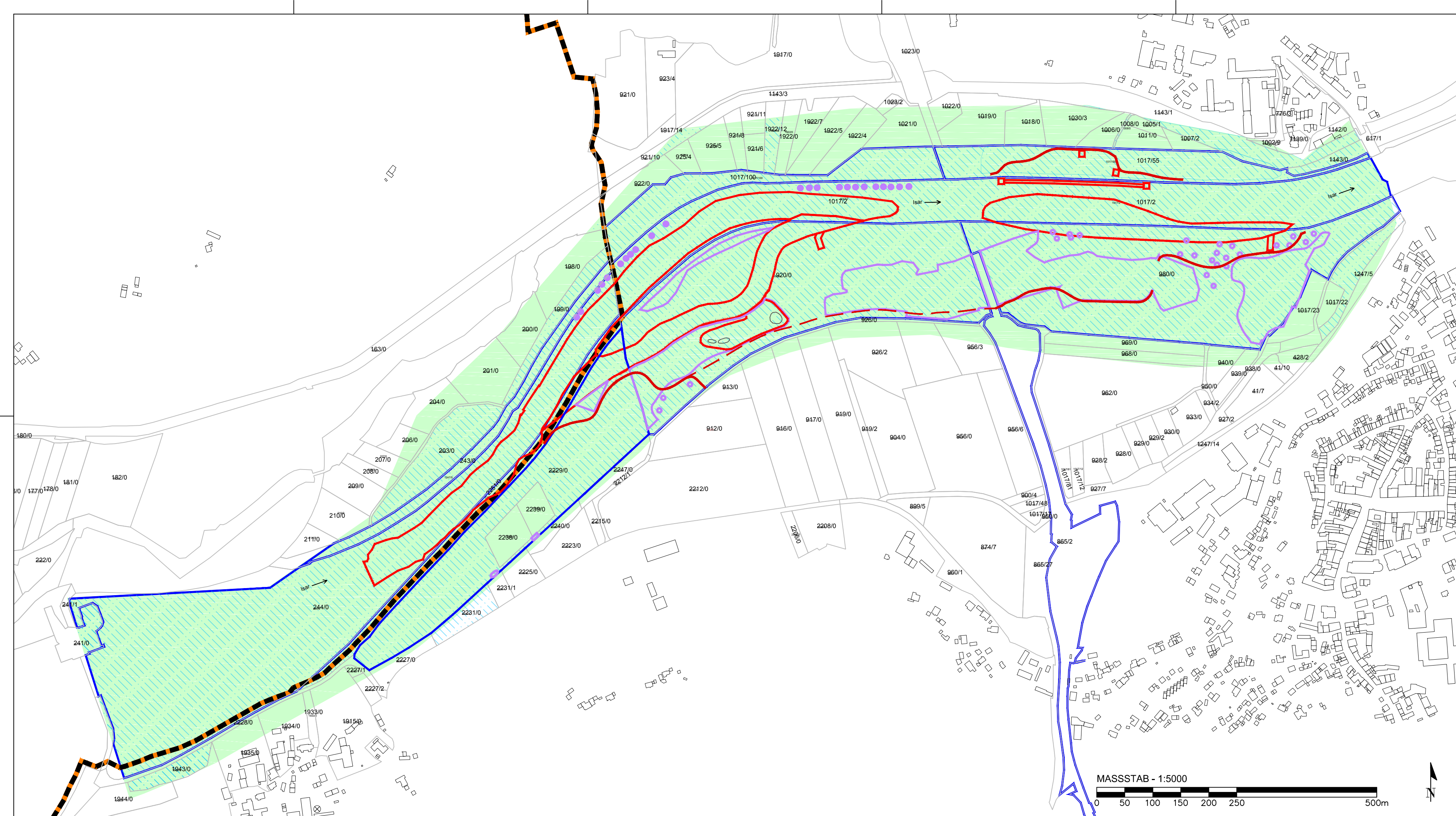


Renaturierung der Isar bei Landau

Legende

-  LIFE Planungsgebiet TG 5 Landau
-  Grundeigentum Freistaat Bayern
-  Gemeindegrenze
-  Gemarkungsgrenze
-  Wasser- und Erdbaumaßnahmen
-  Landschaftsplanerische Maßnahmen
-  Strukturelemente (Kurzbuhen/Raubäume)
-  betroffene Flurstücke
-  Unterhaltungsweg neu
-  Rad- / Fußweg neu



Vorhaben: LIFE 14/NAT/DE/000278 - Teilgebiet 5		Anlage: 02.06	
C.1 Neuschaffung strukturreicher Uferböschungen C.2 Entwicklung von Kiesbänken und Flachwasserzonen C.3 Wiederherstellung unverbauter Uferböschungen C.4 Herstellung naturnaher Ufer- und Gewässerbettstrukturen C.5 Anpassung Wegführung C1.5 Entwicklung von Kalk-Trockenrasen C.16 Entwicklung von Flachlandmähwiesen		Plan-Nr.:	
Vorhabensträger: Freistaat Bayern, WWA Landshut		Schutzvermerk/Dateiname:	
Landkreis: Dingolfing-Landau			
Gemeinde: Landau, Pilsting			
Vorhabenskenzeichen (WAL): G10279000001			
Maßstab: 1:5000	FLURSTÜCKSPLAN	entw.	
		gez. WA	
		gepr. MM	
Arbeitsgemeinschaft TB Zauner GmbH, Landschaft+Plan Passau, SKI GmbH, Büro für Umweltplanung und zoologische Gutachten			
Juli 2018		entw. Datum 07.2018	Name HT, SJ, ZG, MM, WM
Datum	Unterschrift Entwurfsverfasser	gez. Datum 07.2018	Name WA
Datum	Unterschrift Vorhabensträger	gepr. Datum 07.2018	Name MM