

nambach



Dattenberg

Reichersdorf




© 2015 BMVI / TÜV Rheinland, Geobasisdaten BKG, Hintergrundkarte OpenStreetMap (ODbl), Omniscale  
 Geobasisdaten: © Bayerische Vermessungsverwaltung (www.geodaten.bayern.de) 2015


**Legende**

**Ausbaubereiche**

-  Vorl. Erschließungsgebiet Landau an der Isar
-  Eigenwirtschaftlicher Ausbau Netzbetreiber

**Ist-Bandbreiten in Down-/Upload**

-  >= 30 Mbit/s | 2 Mbit/s
-  16 Mbit/s | 1 Mbit/s
-  <= 15 Mbit/s | 1 Mbit/s

 NORD

Bearbeitet von:  
 Sebastian Prechtl  
 28.09.2015




Projekt:  
 LANDAU02-1  
 Typ: Auswahlverfahren

ohne Maßstab

Blatt: 1

Breitbandversorgung Stadt Landau a.d. Isar  
 Vorläufige Erschließungsgebiete Detailkarte  
 Stand: vor Auswahlverfahren

 Innovative Kommunikations-Technologien

IK-T Manstorfer und Hecht  
 Margaretenstraße 15  
 93047 Regensburg