






© 2015 BMVI / TÜV Rheinland, Geobasisdaten BKG, Hintergrundkarte OpenStreetMap (ODbI), Omniscale

Geobasisdaten: © Bayerische Vermessungsverwaltung (www.geodaten.bayern.de) 2015

| Legende   |   |
|---|---|
| <b>Ausbaubereiche</b>   |   |
|  | Vorl. Erschließungsgebiet<br>Landau an der Isar |
|  | Eigenwirtschaftlicher Ausbau<br>Netzbetreiber   |
| <b>Ist-Bandbreiten in Down-/Upload</b>  |   |
|  | >= 30 Mbit/s   2 Mbit/s                         |
|  | 16 Mbit/s   1 Mbit/s                            |
|  | <= 15 Mbit/s   1 Mbit/s                         |



Bearbeitet von:  
Sebastian Prechtl  
28.09.2015




Projekt:  
LANDAU02-1  
Typ: Auswahlverfahren

ohne Maßstab

Blatt: 1

Breitbandversorgung Stadt Landau a.d. Isar  
Vorläufige Erschließungsgebiete Detailkarte  
Stand: vor Auswahlverfahren

|   |  |   |
|---|--|---|
|  | <p>Innovative<br/>Kommunikations-<br/>Technologien</p> | <p>IK-T Manstorfer und Hecht<br/>Margaretenstraße 15<br/>93047 Regensburg</p> |
|---|--|---|