






© 2015 BMVI / TÜV Rheinland, Geobasisdaten BKG, Hintergrundkarte OpenStreetMap (ODbl), Omniscale
 Geobasisdaten: © Bayerische Vermessungsverwaltung (www.geodaten.bayern.de) 2015

Legende	
Ausbaubereiche	
	Vorl. Erschließungsgebiet Landau an der Isar
	Eigenwirtschaftlicher Ausbau Netzbetreiber
Ist-Bandbreiten in Down-/Upload	
	>= 30 Mbit/s 2 Mbit/s
	16 Mbit/s 1 Mbit/s
	<= 15 Mbit/s 1 Mbit/s



Bearbeitet von:
 Sebastian Prechtl
 28.09.2015




Projekt:
 LANDAU02-1
 Typ: Auswahlverfahren

ohne Maßstab

Blatt: 1

Breitbandversorgung Stadt Landau a.d. Isar
 Vorläufige Erschließungsgebiete Detailkarte
 Stand: vor Auswahlverfahren

	<p>Innovative Kommunikations- Technologien</p>	<p>IK-T Manstorfer und Hecht Margaretenstraße 15 93047 Regensburg</p>
---	--	---