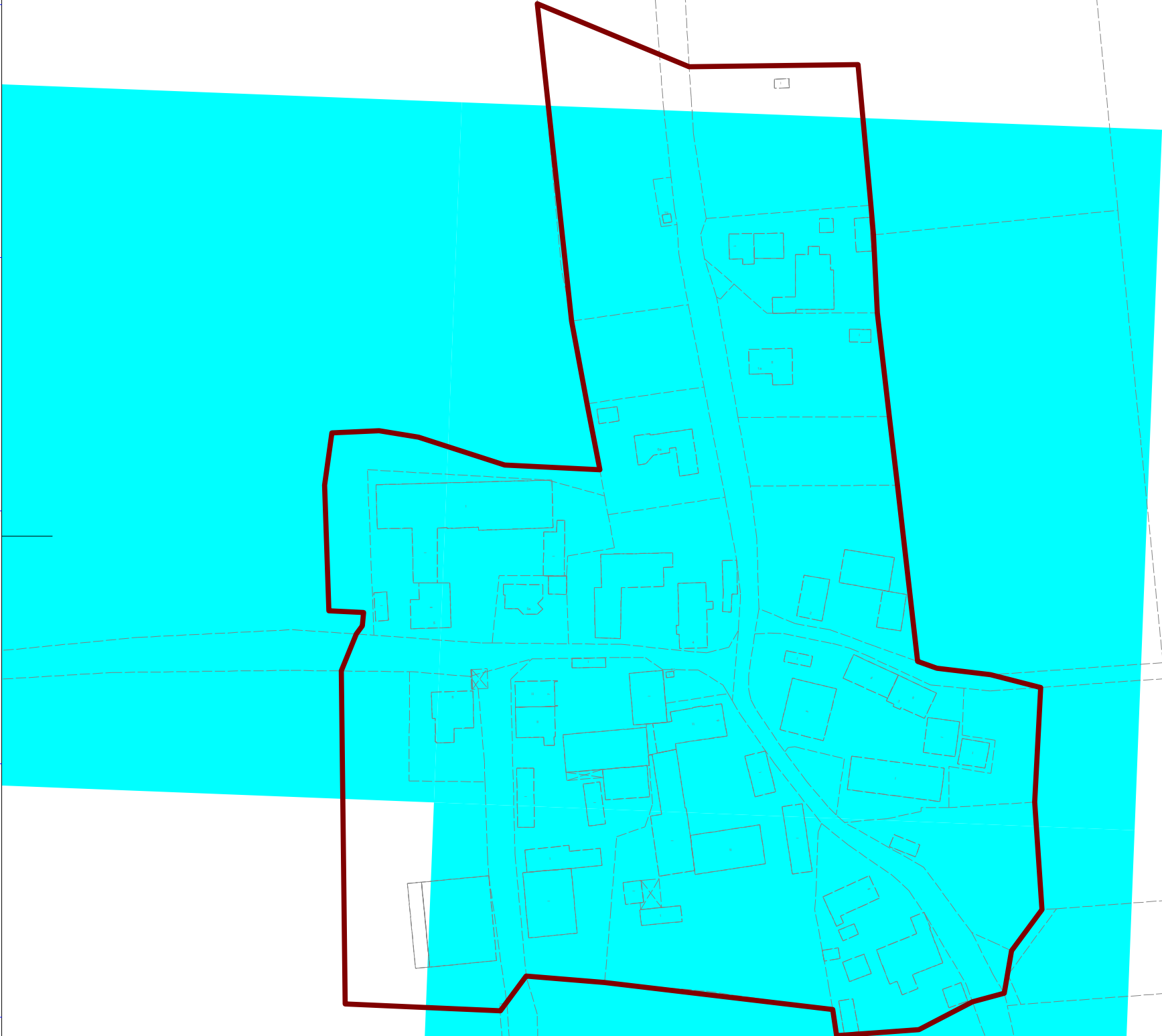


Dietsberg








© 2015 BMVI / TÜV Rheinland, Geobasisdaten BKG, Hintergrundkarte OpenStreetMap (ODbI), Omniscale

Geobasisdaten: © Bayerische Vermessungsverwaltung (www.geodaten.bayern.de) 2015

Legende

Ausbaubereiche

-  Vorl. Erschließungsgebiet
Landau an der Isar
-  Eigenwirtschaftlicher Ausbau
Netzbetreiber
- Ist-Bandbreiten in Down-/Upload**
-  >= 30 Mbit/s | 2 Mbit/s
-  16 Mbit/s | 1 Mbit/s
-  <= 15 Mbit/s | 1 Mbit/s



Bearbeitet von:
Sebastian Prechtl
28.09.2015



Projekt:
LANDAU02-1
Typ: Auswahlverfahren

ohne Maßstab

Blatt: 1

Breitbandversorgung Stadt Landau a.d. Isar

Vorläufige Erschließungsgebiete Detailkarte
Stand: vor Auswahlverfahren



IK-T Manstorfer und Hecht
Margaretenstraße 15
93047 Regensburg