

1 2 3 4 5

A B C D E F G H

Frammeringermoos

Pöringerschwaig

Kothingeichendorf



Unterframmering

Oberframmering




© 2015 BMVI / TÜV Rheinland, Geobasisdaten BKG, Hintergrundkarte OpenStreetMap (ODbI), Omniscale
Geobasisdaten: © Bayerische Vermessungsverwaltung (www.geodaten.bayern.de) 2015


Legende

Ausbaubereiche

-  Vorl. Erschließungsgebiet Landau an der Isar
-  Eigenwirtschaftlicher Ausbau Netzbetreiber

Ist-Bandbreiten in Down-/Upload

-  >= 30 Mbit/s | 2 Mbit/s
-  16 Mbit/s | 1 Mbit/s
-  <= 15 Mbit/s | 1 Mbit/s

 NORD

Bearbeitet von:
Sebastian Prechtl
06.10.2015



Projekt:
LANDAU02-1
Typ: Auswahlverfahren

ohne Maßstab

Blatt: 1

Breitbandversorgung Stadt Landau a.d. Isar

Vorläufige Erschließungsgebiete Detailkarte
Stand: vor Auswahlverfahren



IK-T Manstorfer und Hecht
Margaretenstraße 15
93047 Regensburg

1 2 3 4 5