






© 2015 BMVI / TÜV Rheinland, Geobasisdaten BKG, Hintergrundkarte OpenStreetMap (ODbI), Omniscale
 Geobasisdaten: © Bayerische Vermessungsverwaltung (www.geodaten.bayern.de) 2015


Legende

Ausbaubereiche

-  Vorl. Erschließungsgebiet Landau an der Isar
-  Eigenwirtschaftlicher Ausbau Netzbetreiber

Ist-Bandbreiten in Down-/Upload

-  ≥ 30 Mbit/s | 2 Mbit/s
-  16 Mbit/s | 1 Mbit/s
-  ≤ 15 Mbit/s | 1 Mbit/s

 **NORD**

Bearbeitet von:
 Sebastian Prechtl
 28.09.2015




Projekt:
 LANDAU02-1
 Typ: Auswahlverfahren

ohne Maßstab

Blatt: 1

Breitbandversorgung Stadt Landau a.d. Isar
 Vorläufige Erschließungsgebiete Detailkarte
 Stand: vor Auswahlverfahren

 **IKT** Innovative Kommunikations-Technologien

IK-T Manstorfer und Hecht
 Margaretenstraße 15
 93047 Regensburg