






Usterling

© 2015 BMVI / TÜV Rheinland, Geobasisdaten BKG, Hintergrundkarte OpenStreetMap (ODbI), Omniscale

Geobasisdaten: © Bayerische Vermessungsverwaltung (www.geodaten.bayern.de) 2015

Legende

Ausbaubereiche

-  Vorl. Erschließungsgebiet Landau an der Isar
 -  Eigenwirtschaftlicher Ausbau Netzbetreiber
- Ist-Bandbreiten in Down-/Upload
-  ≥ 30 Mbit/s | 2 Mbit/s
 -  16 Mbit/s | 1 Mbit/s
 -  ≤ 15 Mbit/s | 1 Mbit/s



Bearbeitet von:
Sebastian Prechtl
28.09.2015

ohne Maßstab

Blatt: 1



Breitbandversorgung Stadt Landau a.d. Isar

Vorläufige Erschließungsgebiete Detailkarte
Stand: vor Auswahlverfahren

Projekt:
LANDAU02-1
Typ: Auswahlverfahren



IK-T Manstorfer und Hecht
Margaretenstraße 15
93047 Regensburg